
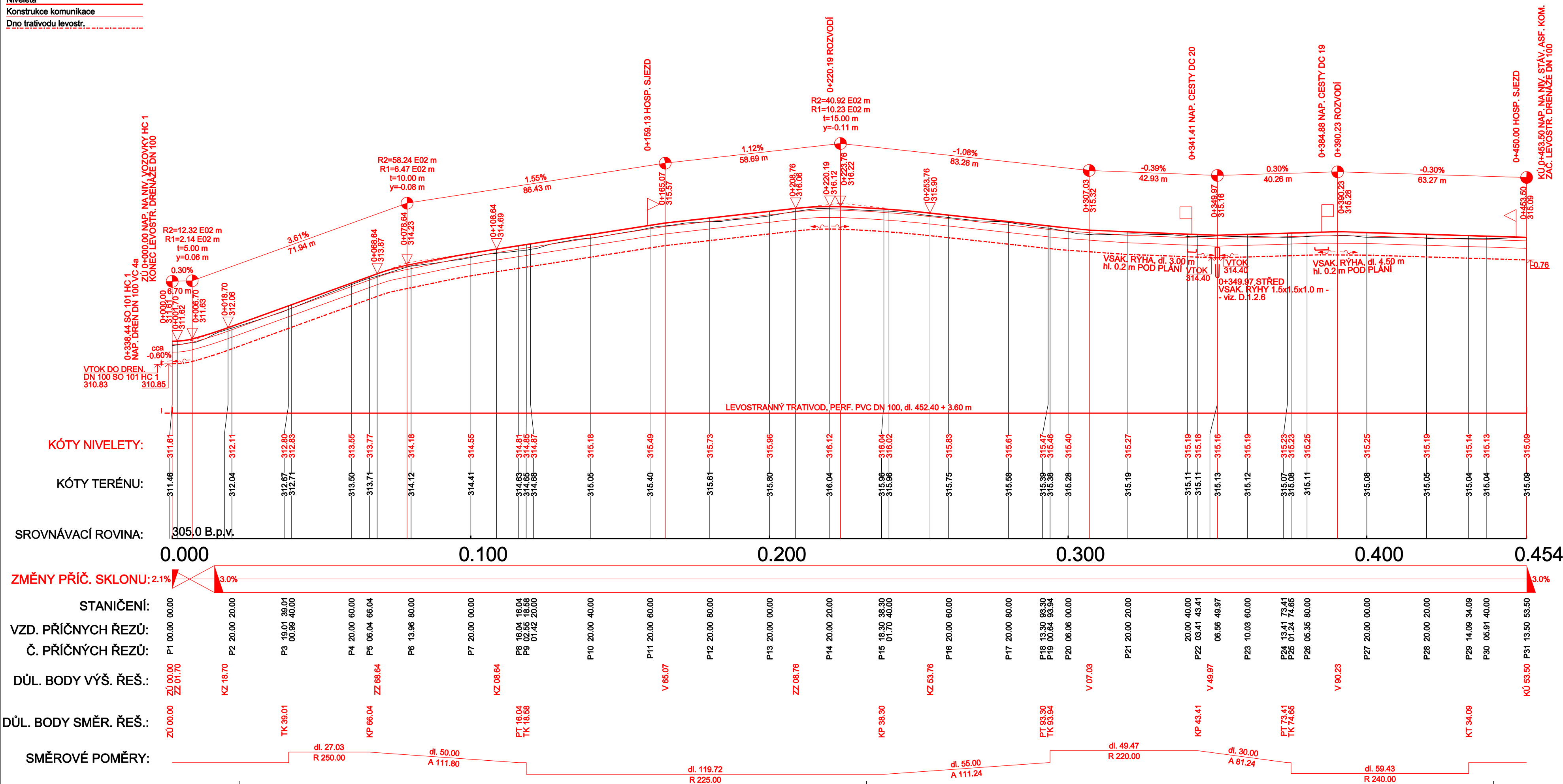



PODÉLNÝ PROFIL M 1 : 1000/100



ZODP. PROJEKTANT:			
VYPRACOVAL:			
SPOLUPRÁCE:			
KRAJ: Liberecký	OBEC: Pertoltice	STUPEN:	DSP+DPS
INVESTOR: ČR-SPÚ, Krajský pozemkový úřad pro LK, Pobočka Liberec, U Nisy 745/6a, 460 57 Liberec		DATUM:	5 / 25
		Č. ZAKÁZ.:	01a / 2025
AKCE: REKONSTRUKCE POLNÍCH CEST HC 1 a VC 4a v k.ú. HORNÍ PERTOLTICE k.ú. Horní Pertoltice SO 102 POLNÍ CESTA VC 4a		FORMÁT:	4 x A4
		MĚŘÍTKO:	1 : 1000/100
		Č. KOPIE:	Č. PŘÍLOHY:
PŘÍLOHA: PODÉLNÝ PROFIL			D.1.2.2.2